



## **II - 2 NAČRTI**

Sestavni del priročnika so naslednji načrti:

### **2.1 KARTA HELIPORTA**

Karta heliporta vsebuje prikaz oznak na heliportu, opreme heliporta namenjene odvijanju zračnega prometa, legendo objektov, ki se nahajajo v neposredni bližini heliporta in osvetlitev heliporta.

### **2.2 NAČRT OBJEKTOV IN OVIR**

Načrt objektov in ovir vsebuje pregled objektov in položaj omejitvenih ravnin. Prikazuje tudi izvedbo označitve ovir v kolikor je izvedena.

### **2.3 PROTIPOŽARNI NAČRT**

Načrt prikazuje pot dostopa gasilcev na področje heliporta v primeru požara na heliportu ali helikopterju. Prikazuje pot umika (evakuacija) in lokacijo posamezne protipožarne opreme.

### **2.4 NAČRT PRISTOPA**

Načrt prikazuje pot in način približevanja helikopterju.

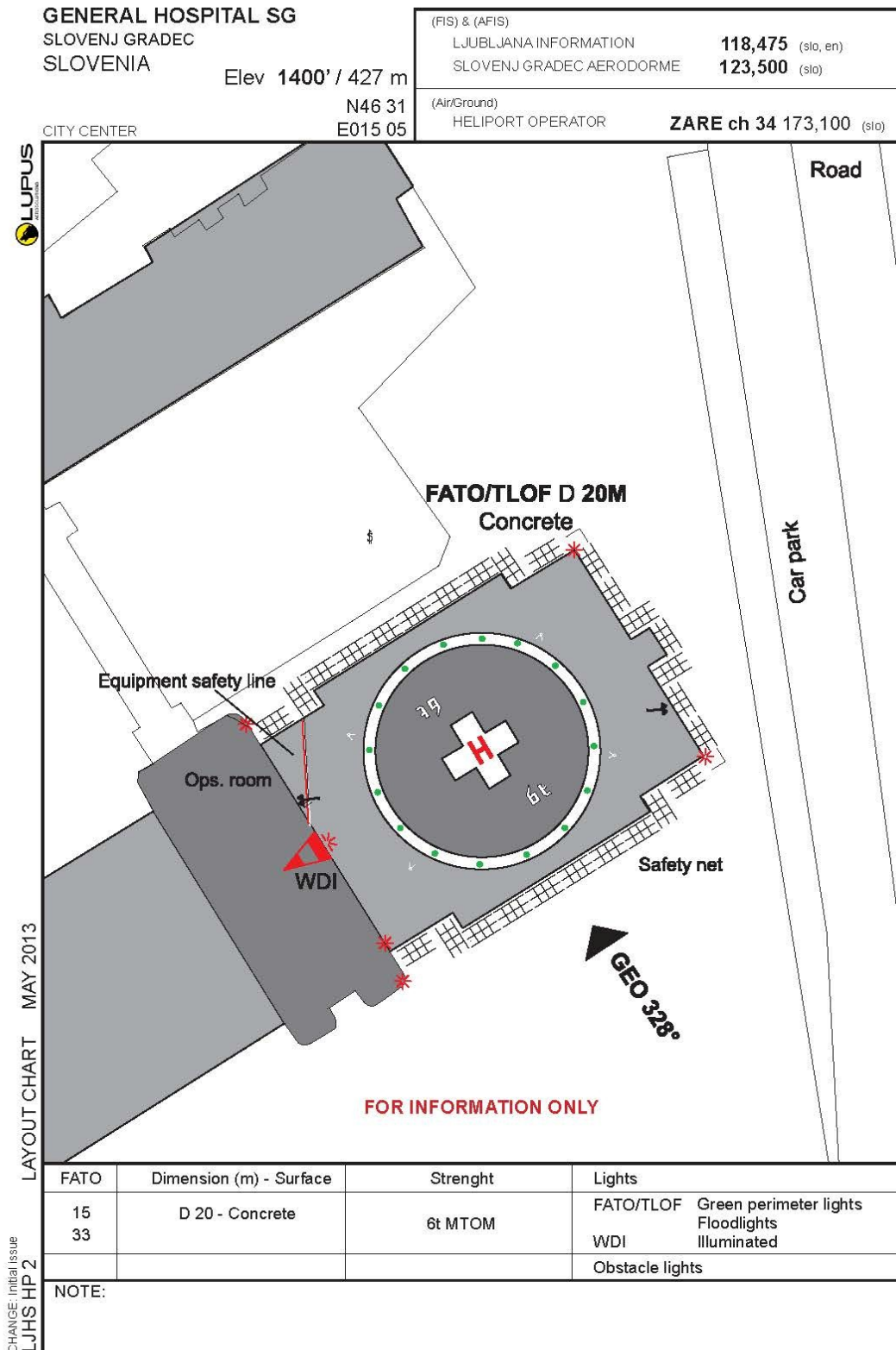
### **2.5 NAČRT LOKACIJE**

Načrt lokacije prikazuje lokacijo heliporta glede na oddaljenost od mesta oziroma njegov položaj v prostoru.

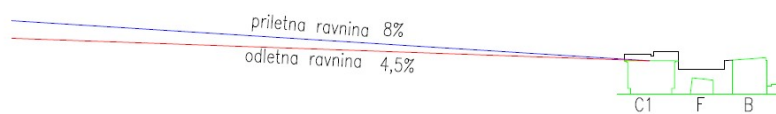
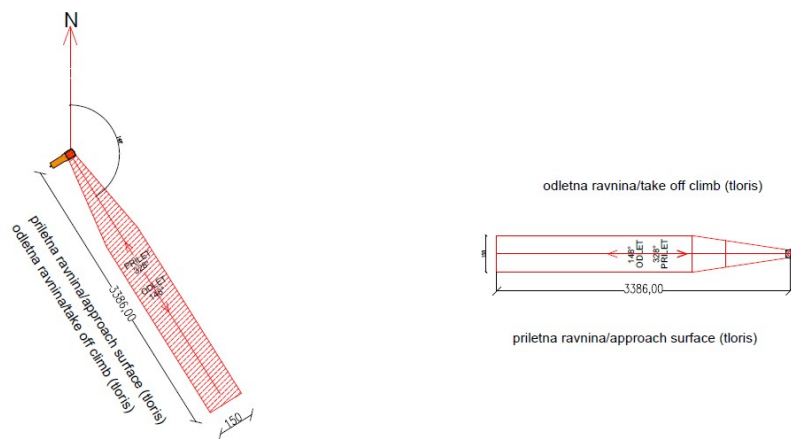
### **2.6 VFR KARTA**

Karta prikazuje heliport Splošne bolnišnice Slovenj Gradec z okolico letališča Slovenj Gradec in osnovnimi informacijami za letalce.

**2.1 KARTA HELIPORTA**

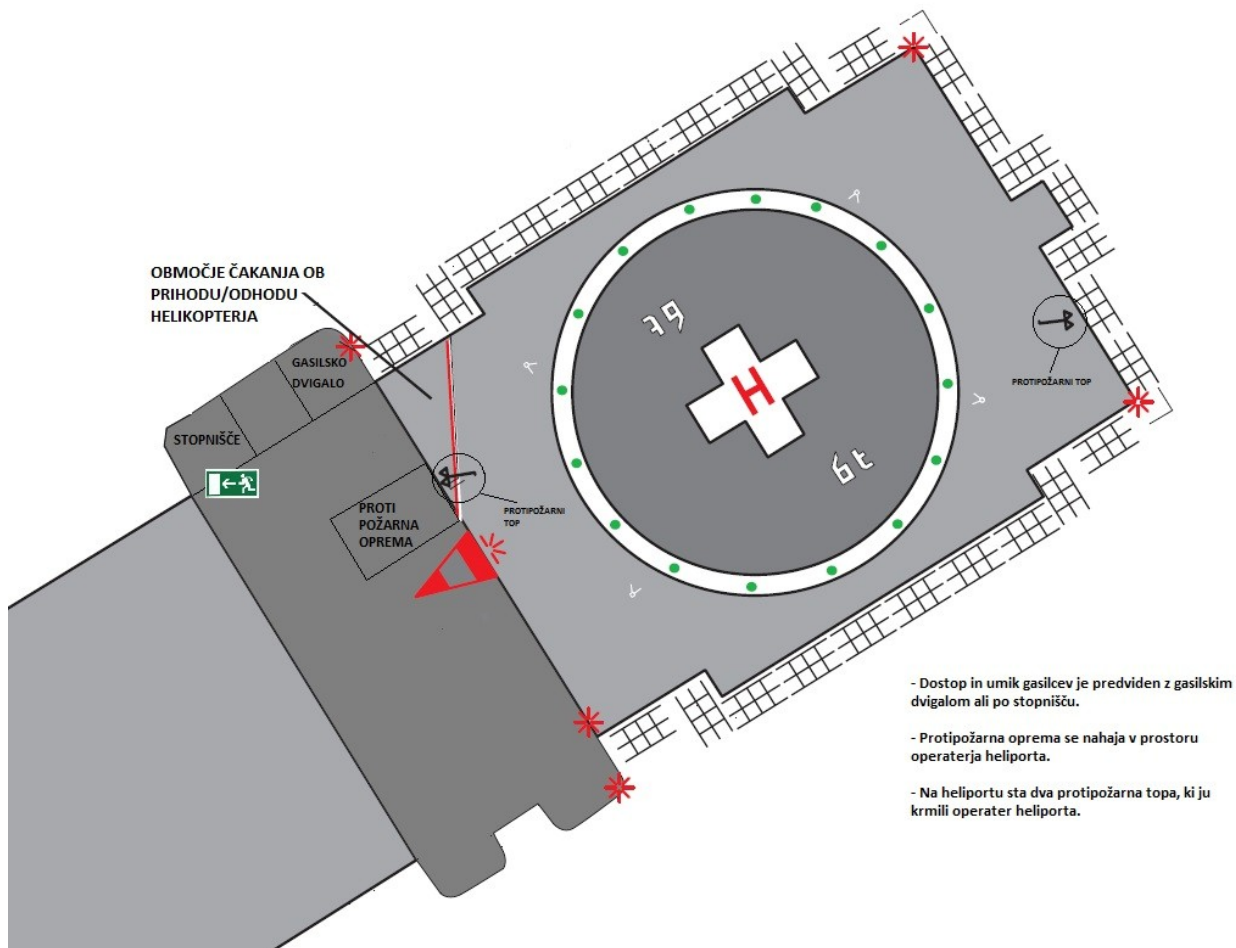


## 2.2 KARTA PRILETNO/ODLETNE RAVNINE

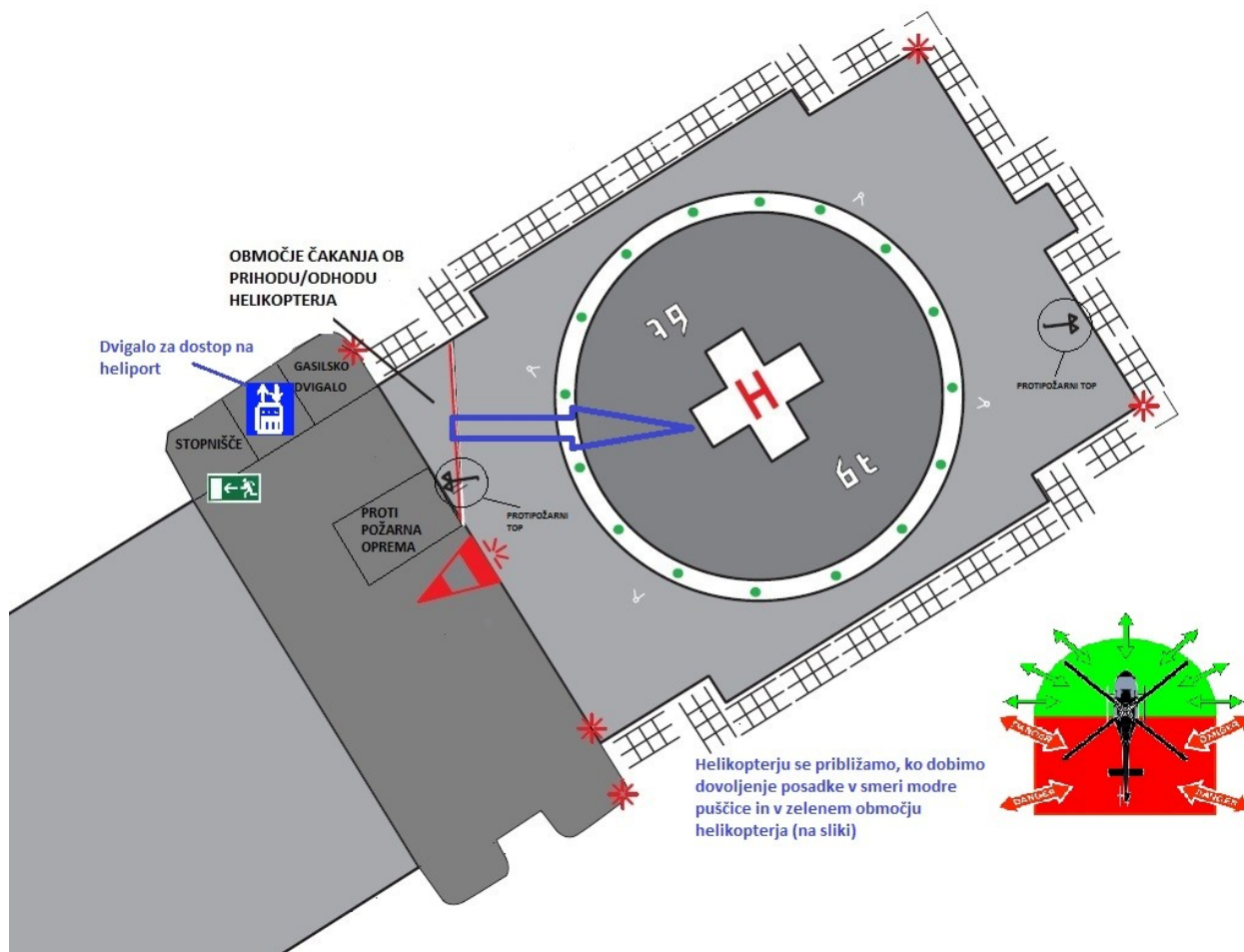


\* Glej postopke letenja poglavje 4 priloga 1

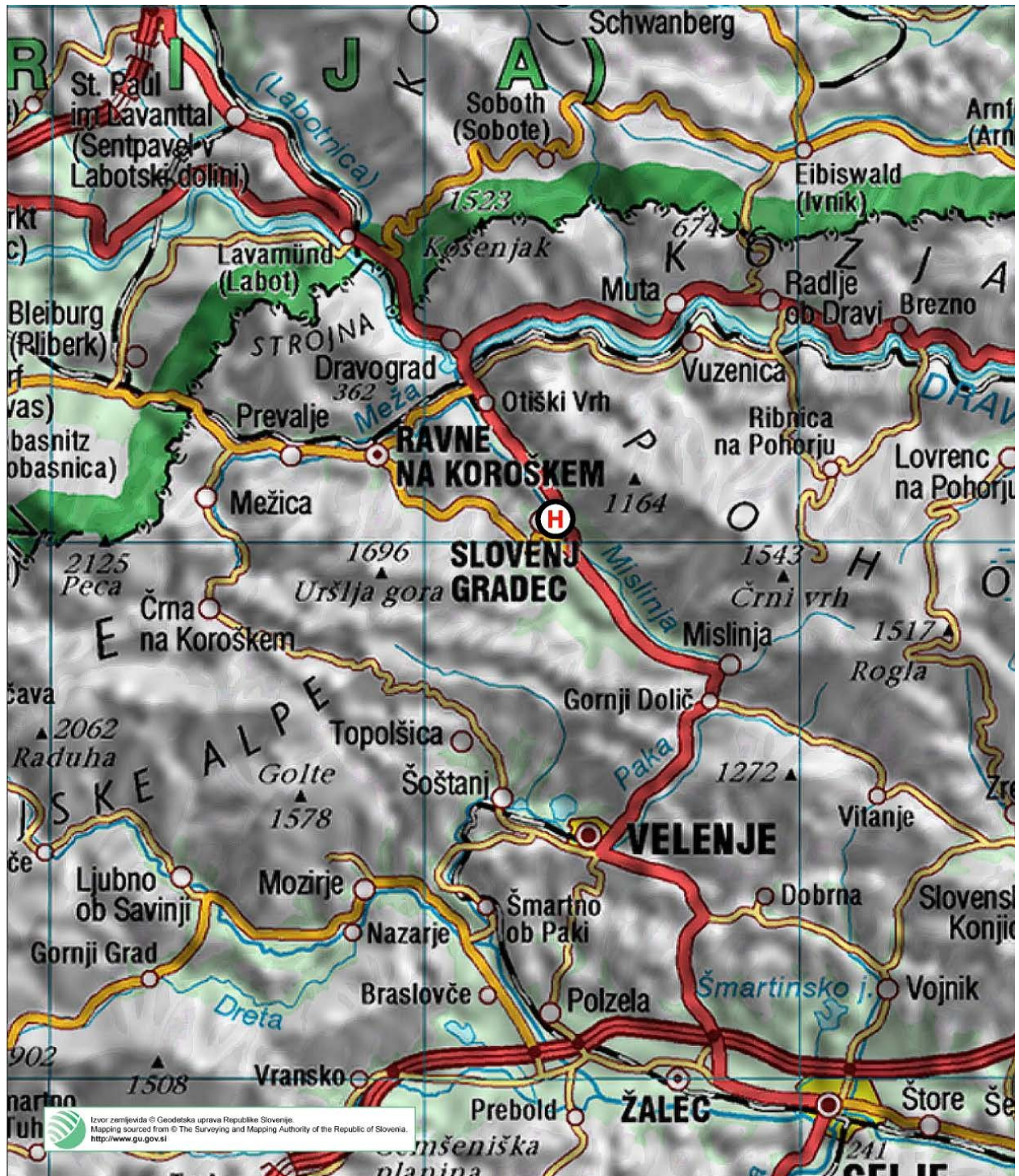
## 2.3 PROTIPOŽARNI NAČRT



## 2.4 NAČRT PRISTOPA



**2.5A NAČRT LOKACIJE V MERILU 1:250 000**



**2.5B NAČRT LOKACIJE V MERILU 1:25 000**



**2.6A. VFR KARTA STRAN 1**

